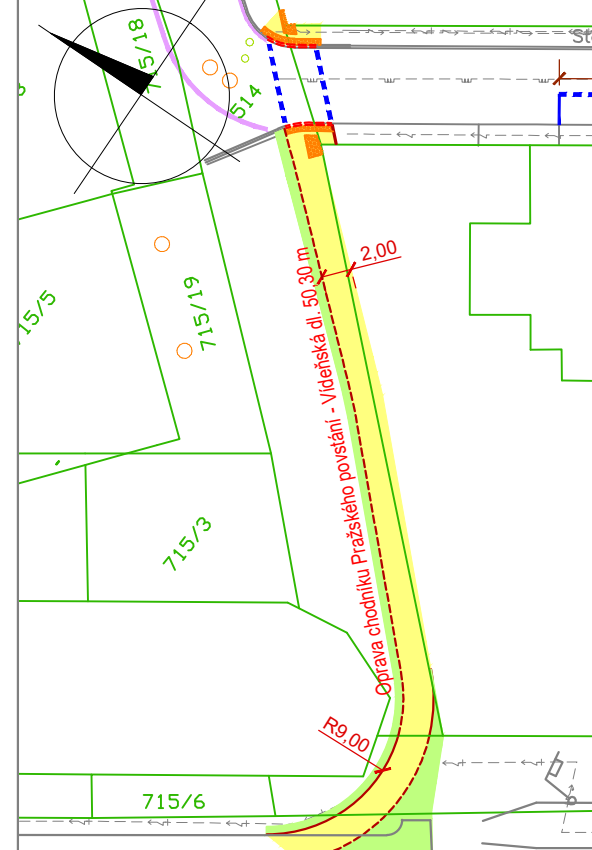
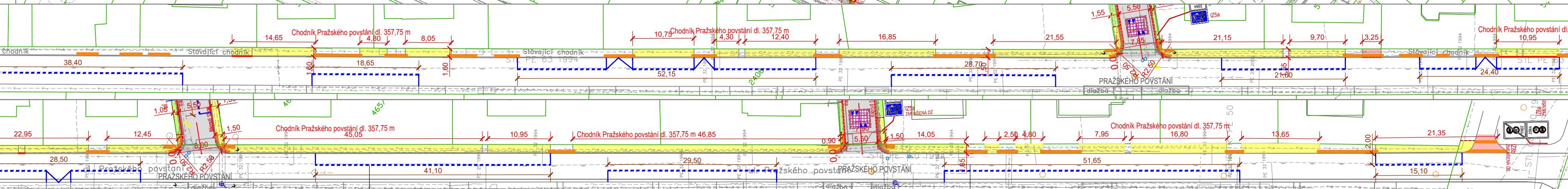
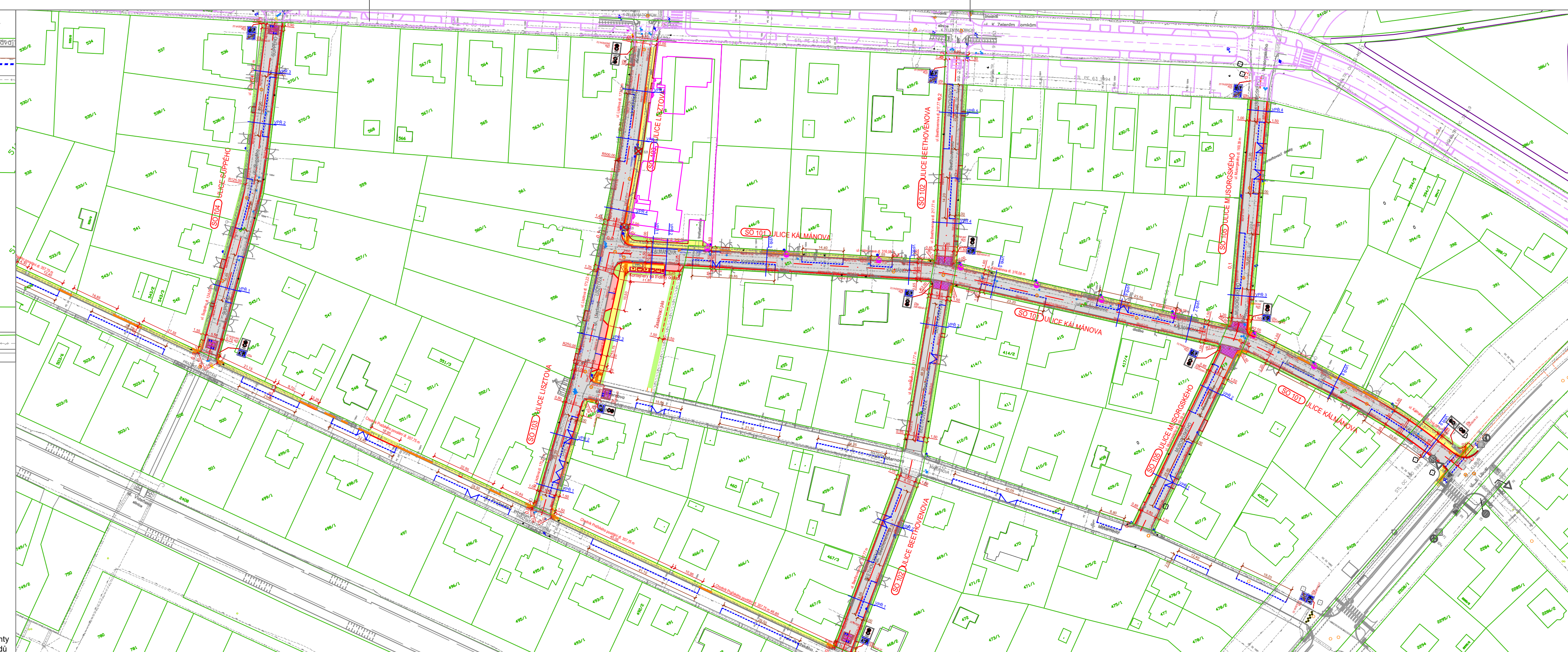
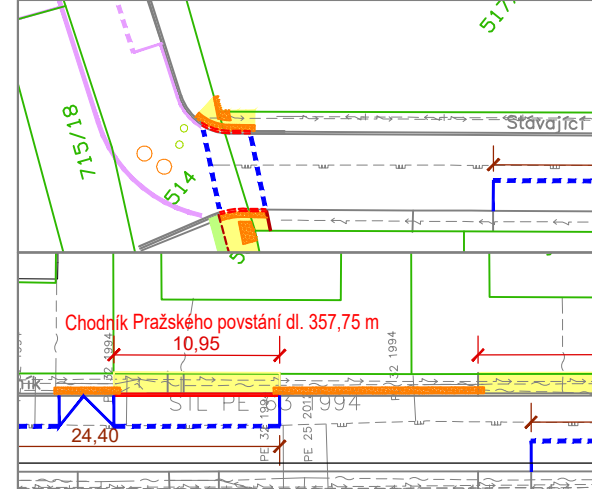


CHODNÍK PRAŽSKÉHO POVSTÁNÍ - VIDEŇSKÁ



CHODNÍK PRAŽSKÉHO POVSTÁNÍ

V ulici Pražského povstání budou propojeny stávající segmenty chodníku a doplněny prvky pro nevidomé do stávajících vjezdů



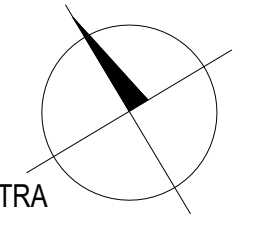
- LEGENDA**
 SOUČASNÝ STAV
 KATASTR - IMIP
 POLOHOPIS - ZAMĚŘENÍ
 VÝŠKOVÉ KÓTY - ZAMĚŘENÍ
 STÁVAJÍCÍ STROMY - ZAMĚŘENÍ

- NÁVRH**
- OBRUBA ABO 2-15
 - - - OBRUBA ABO 2-15 - ZAPUŠTĚNÁ
 - OBRUBA CHODNÍKOVÁ ABO 15-10
 - - - OBRUBA CHODNÍKOVÁ ABO 15-10 - ZAPUŠTĚNÁ
 - OBRUBA ABO 13-10 - ZAPUŠTĚNÁ
 - OBRUBA OP3
 - - - OBRUBA OP3 - ZAPUŠTĚNÁ
 - VYTYČOVACÍ OSA KOMUNIKACE
 - POVRCH - VOZOVKA - ASFALTOVÝ KRYT
 - POVRCH - ÚPRAVA ZELENĚ
 - POVRCH - CHODNÍK (betonová dlažba tl. 60 mm)
 - POVRCH - VJEZD (betonová dlažba tl. 80 mm)
 - HMATOVÉ PRVKY (signální a varovné pásy)
 - KAMENNÁ KOSTKA VELKÁ
 - VODOROVNÉ ZNAČENÍ
 - SVISLÉ ZNAČENÍ
 - ULIČNÍ VPUST - REKTIKACE
 - PŘESUN SLOUPU VO (THMP)

- KOORDINOVANÉ AKCE**
- Stavba č. 0138 - TV Kunratice, etapa 0009 K Zeleným domkům
 - Stavba č. 0138 TV Kunratice, etapa 0023 Ohrada - chodník podél komunikace K Zeleným domkům, kolmé parkovací stání podél komunikace Krále Václava IV.

- VÝHLEDOVÉ AKCE**
- Pěší propojení ulic Kálánova - K Zeleným domkům

- STÁVAJÍCÍ INŽENÝRSKÉ SÍTĚ**
- CETIN
 - MINISTERSTVO VNITRA
 - CHRÁNIČKA
 - PLYN
 - PRE NN
 - PRE VN + SDK
 - PVK KANALIZACE DEŠŤOVÁ
 - PVK KANALIZACE SPLAŠKOVÁ GRAVITACE
 - TČP VO
 - TMOBILE - PLÁN
 - PVK VODA



Bpv JTSK

DIPRO, spol. s r.o.
 Dopravní a inženýrské projekty,
 projektová, inženýrská a konzultační kancelář
 Modřanská 11 / 1387, 143 00 Praha 12
 IČO 48592722

Stavebník: Městská část Praha - Kunratice K Líbuš 7 148 00 Praha 4 - Kunratice	Vypracoval: Ing. Nováček O.	Kontrola: Ing. Poljč/Ph.D.
Místo stavby: Praha 4 - Kunratice	Odp. proj.: Ing. Nováček O.	Zak. číslo: 21 - 023 - 02
Stavba: stavba č. 0138 TV Kunratice, etapa 0018 Komunikace IV ul. Kálánova, Beethovenova, Lisztova, Suppého a Musorgského	Ved. projektu: Ing. Poljč, Ph.D.	Datum vyprac.: 03/2021
Výkres: KOORDINAČNÍ SITUAČNÍ VÝKRES	Stupeň: DVZ	
	Měřítko: 1 : 1 000	
	Číslo paré: C.3	