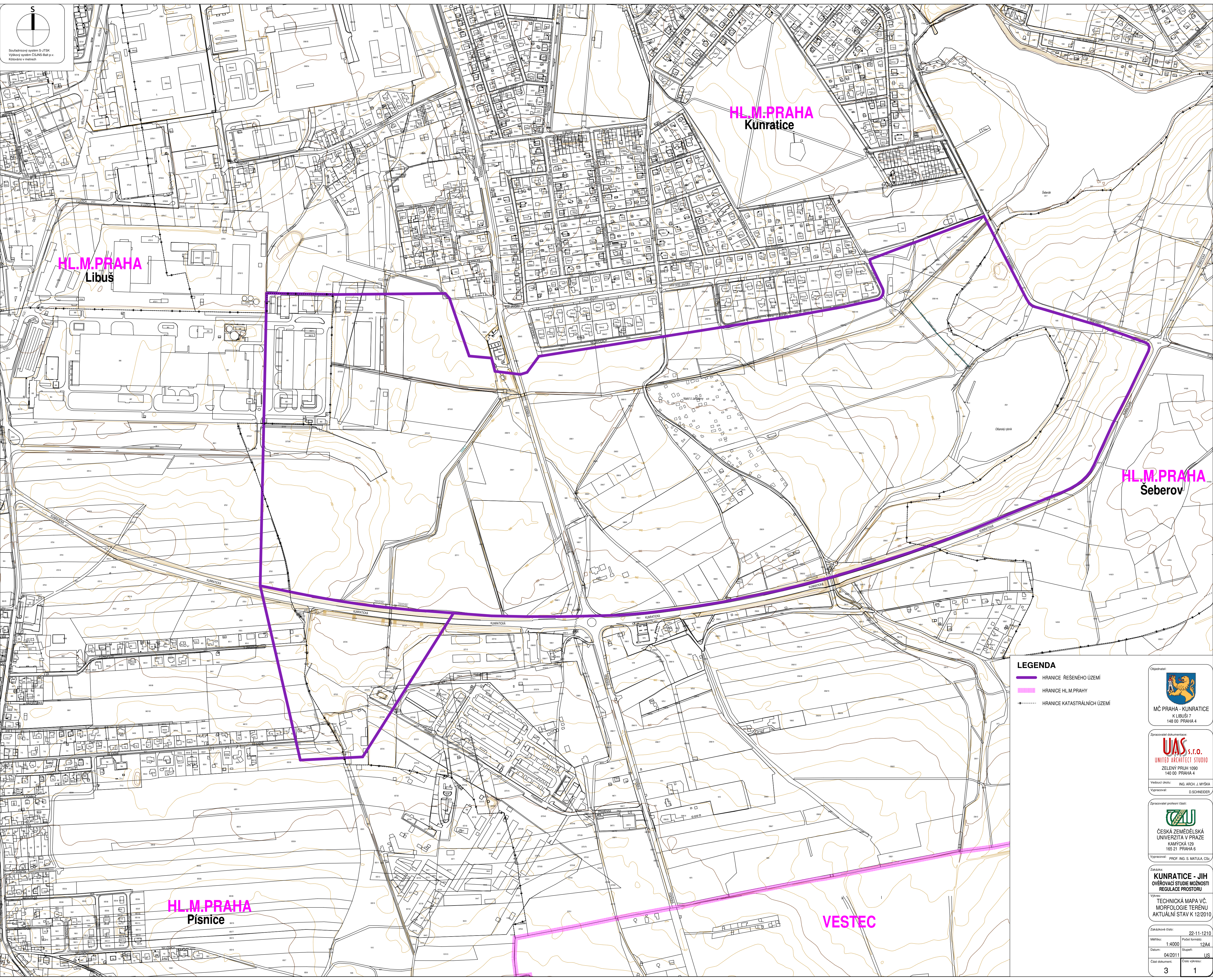


S
Souřadnicový systém S-JTSK
Výškový systém OSNHS-BaII p.v.
Kótování v metrech






HL.M.PRAHA
Libuš

HL.M.PRAHA
Kunratice

HL.M.PRAHA
Seberov

HL.M.PRAHA
Pisnice

VESTEC

- LEGENDA**
-  HRANICE ŘEŠENÉHO ÚZEMÍ
 -  HRANICE HL.M.PRAHY
 -  HRANICE KATASTRÁLNÍCH ÚZEMÍ

Objednatel:

MČ PRAHA - KUNRATICE
K LIBUŠI 7
148 00 PRAHA 4

Zpracovatel dokumentace:

UAS s.r.o.
UNITED ARCHITECT STUDIO
ZELENÝ PRUH 1090
148 00 PRAHA 4
Vedoucí úkolu: ING. ARCH. J. MYSKA
Výpracoval: D. SCHNEIDER

Zpracovatel profesní části:

ČESKÁ ZEMĚLŠKÁ
UNIVERZITA V PRAZE
KAMÝROVÁ 129
165 21 PRAHA 6
Výpracoval: PROF. ING. S. MATULA, CSc.

Zakázka:
KUNRATICE - JIH
OVĚROVACÍ STUDIE MOŽNOSTI
REGULACE PROSTORU
Výves:
TECHNICKÁ MAPA VČ.
MORFOLOGIE TERÉNU
AKTUALNÍ STAV K 12/2010

Zakázkové číslo:	22-11-1210
Měřítko:	1:4000
Datum:	04/2011
Číslo dokumentu:	3
Počet formátů:	12A4
Stupeň:	US
Číslo výkresu:	1